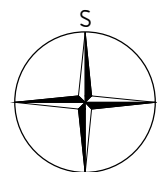


VÝKRES PŘEDPOKLÁDANÝCH ZÁBORŮ PŮDNÍHO FONDU

1 : 5 000



ZMĚNA Č. 2 ÚZEMNÍHO PLÁNU MALŠICE

SEZNAM ŘEŠENÝCH LOKALIT ZMĚNOU Č. 2

(jsou vypsány pouze lokality týkající se záborů ZPF a PUPFL)

Lokalita Z2/2

k.ú. Malšice - parc. č. 1452/6

Vymezení zastavitelné plochy **Z.MAL.46** pro plochu občanského vybavení (1 902 m²) původní zastavitelná plocha **Z.MAL.3**, (přesun do I. etapy). Zrušení podmínky územní studie **U.S.**

Lokalita Z2/4

k.ú. Třebelice - část parc. č. 41/1

Vymezení zastavitelné plochy **Z.TŘE.10** pro plochu bydlení v rodinných domech - venkovské BV-N (4 392 m²).

Lokalita Z2/8

k.ú. Čenkov u Malšic - parc. č. část 1216

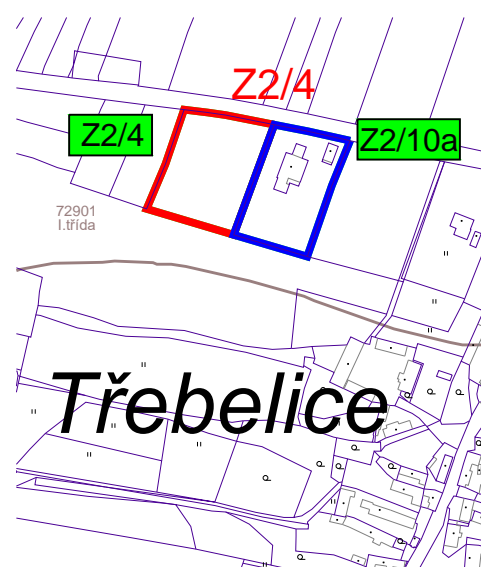
Zrušení původní DSÚ-N přístupu k ploše **Z.ČE.1** a navržení nové DSÚ-N napojení na základě projektové dokumentace.

Lokalita Z2/10a

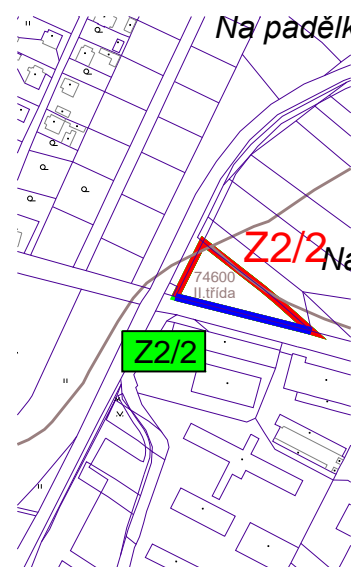
k.ú. Třebelice - parc. č. 41/11, parc. č. st. 60, 61

Aktualizace zastavěného území - změna z návrhové plochy BV-N na plochu stávající - bydlení v rodinných domech - venkovské BV-S (původní zastavitelná plocha **Z.TŘE.9**).

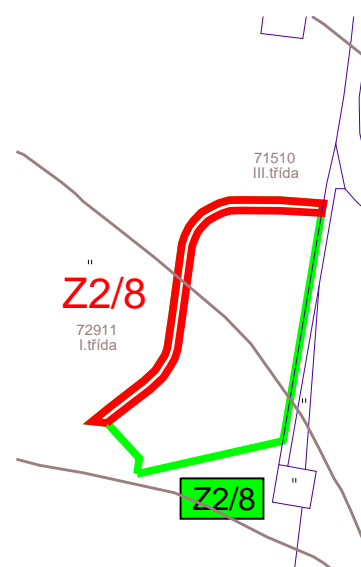
Lokalita Z2/4 a Z2/10a



Lokalita Z2/2

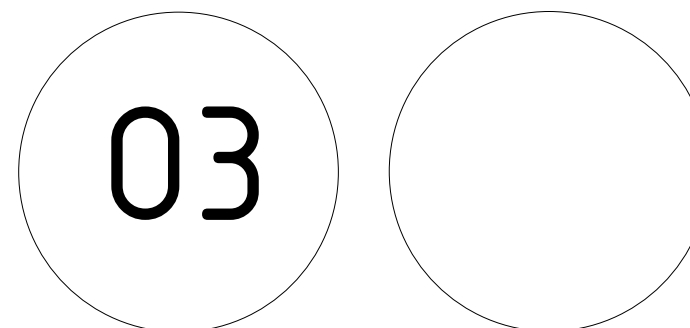


Lokalita Z2/8



LEGENDA

	hranice parcel
	vymezení řešeného území změny č. 2 vč. označení (jsou zobrazeny pouze lokality týkající se záborů ZPF a PUPFL)
	zastavěné území
	hranice a označení lokalit záboru v ÚP Malšice
	hranice BPEJ, kód a třída ochrany BPEJ



PARÉ

ZMĚNA Č. 2 ÚZEMNÍHO PLÁNU MALŠICE

VÝKRES PŘEDPOKLÁDANÝCH ZÁBORŮ PŮDNÍHO FONDU

Požizovatel	Městský úřad Tábor, odbor rozvoje	
Schvalující orgán	Zastupitelstvo městyse Malšice	
Zpracovatel	Design M.A.A.T., s. r. o., IČO: 281 47 588	
Zodpovědný projektant	Ing. arch. Martin Jirovský, Ph.D., MBA, DiS., ČKA 03 311	
Datum: květen 2022	Fáze: Návrh pro veřejné projednání	M 1 : 5 000