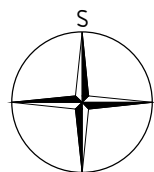


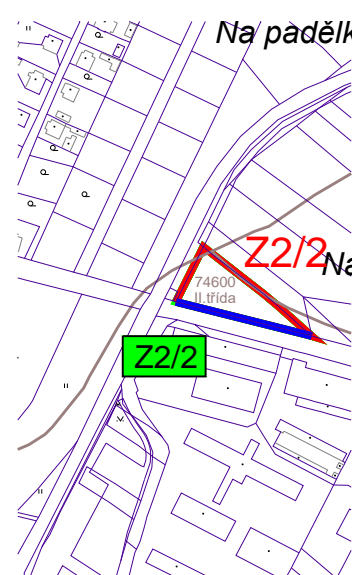
VÝKRES PŘEDPOKLÁDANÝCH ZÁBORŮ PŮDNÍHO FONDU

1 : 5 000

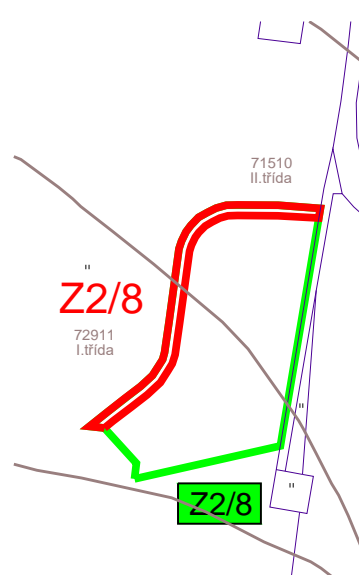
ZMĚNA Č. 2 ÚZEMNÍHO PLÁNU MALŠICE



Lokalita Z2/2



Lokalita Z2/8



SEZNAM ŘEŠENÝCH LOKALIT ZMĚNOU Č. 2

(jsou vypsány pouze lokality týkající se záborů ZPF a PUPFL)

Lokalita Z2/2

k.ú. Malšice - parc. č. 1452/6
Vymezení zastavitelné plochy **Z.MAL.46** pro plochu občanského vybavení (1 902 m²) původní zastavitelná plocha **Z.MAL.3**, (přesun do I. etapy). Zrušení podmínky územní studie **U.S.**

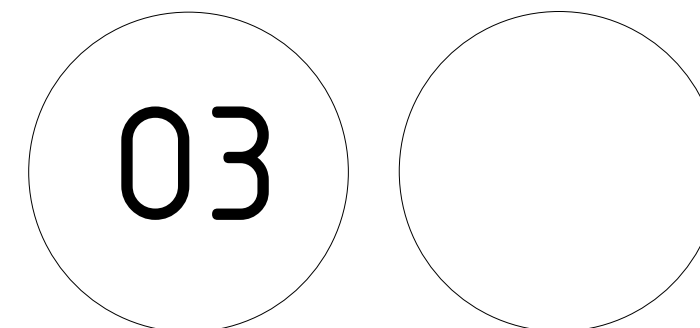
Lokalita Z2/8

k.ú. Čenkov u Malšic - parc. č. část 1216
Zrušení původní DSú-N přístupu k ploše **Z.ČE.1** a navržení nové DSú-N napojení na základě projektové dokumentace.

LEGENDA

| | |
|--|--|
| | hranice parcel |
| | vymezení řešeného území změny č. 2 vč. označení (jsou zobrazeny pouze lokality týkající se záborů ZPF a PUPFL) |
| | zastavěné území |
| | hranice a označení lokalit záboru v ÚP Malšice |
| | hranice BPEJ, kód a třída ochrany BPEJ |

| ZÁZNAM O ÚČINNOSTI | |
|--|---|
| Označení správního orgánu, který změnu územního plánu vydal: | Zastupitelstvo městyse Malšice, dne 13. 2. 2023 pod č. usn. 2/23/ZM |
| Datum nabytí účinnosti změny územního plánu: | |
| Jméno a příjmení, funkce a podpis oprávněné úřední osoby pořizovatele: | |
| Ing. Vlastimil Křemen, vedoucí odboru rozvoje, Městský úřad Tábor | |
| Podpis a otisk úředního razítka: | |



PARÉ

ZMĚNA Č. 2 ÚZEMNÍHO PLÁNU MALŠICE

VÝKRES PŘEDPOKLÁDANÝCH ZÁBORŮ PŮDNÍHO FONDU

| | |
|-----------------------|--|
| Pořizovatel | Městský úřad Tábor, odbor rozvoje |
| Schvalující orgán | Zastupitelstvo městyse Malšice |
| Zpracovatel | Design M.A.A.T., s. r. o., IČO: 281 47 588 |
| Zodpovědný projektant | Ing. arch. Martin Jirovský, Ph.D., MBA, DiS., ČKA 03 311 |
| Datum: únor 2023 | Fáze: Čistopis |
| | M 1 : 5 000 |