


VÝKRES VEŘEJNĚ PROSPĚŠNÝCH STAVEB, OPATŘENÍ A ASANACÍ

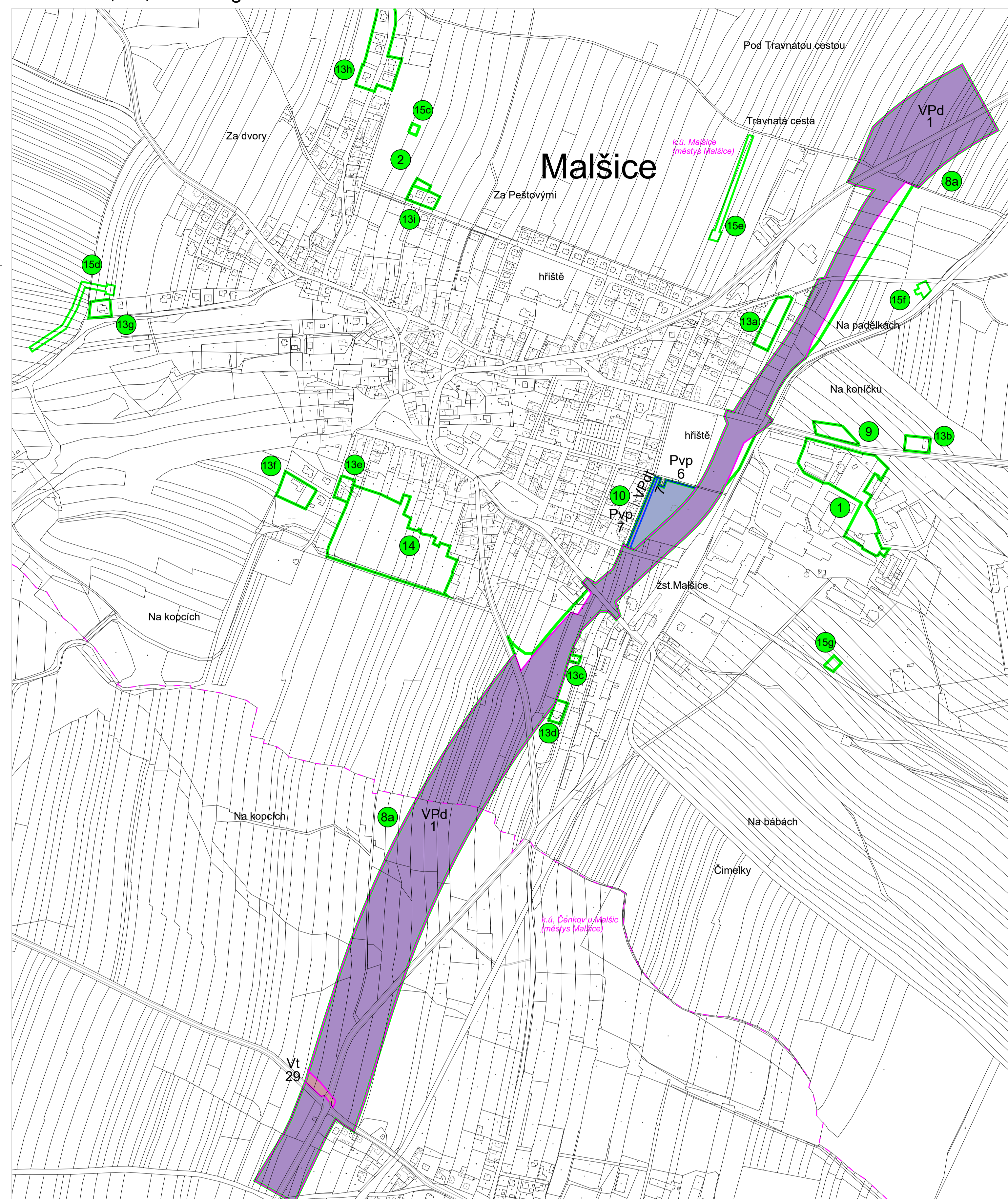
1 : 5 000

ZMĚNA Č. 1

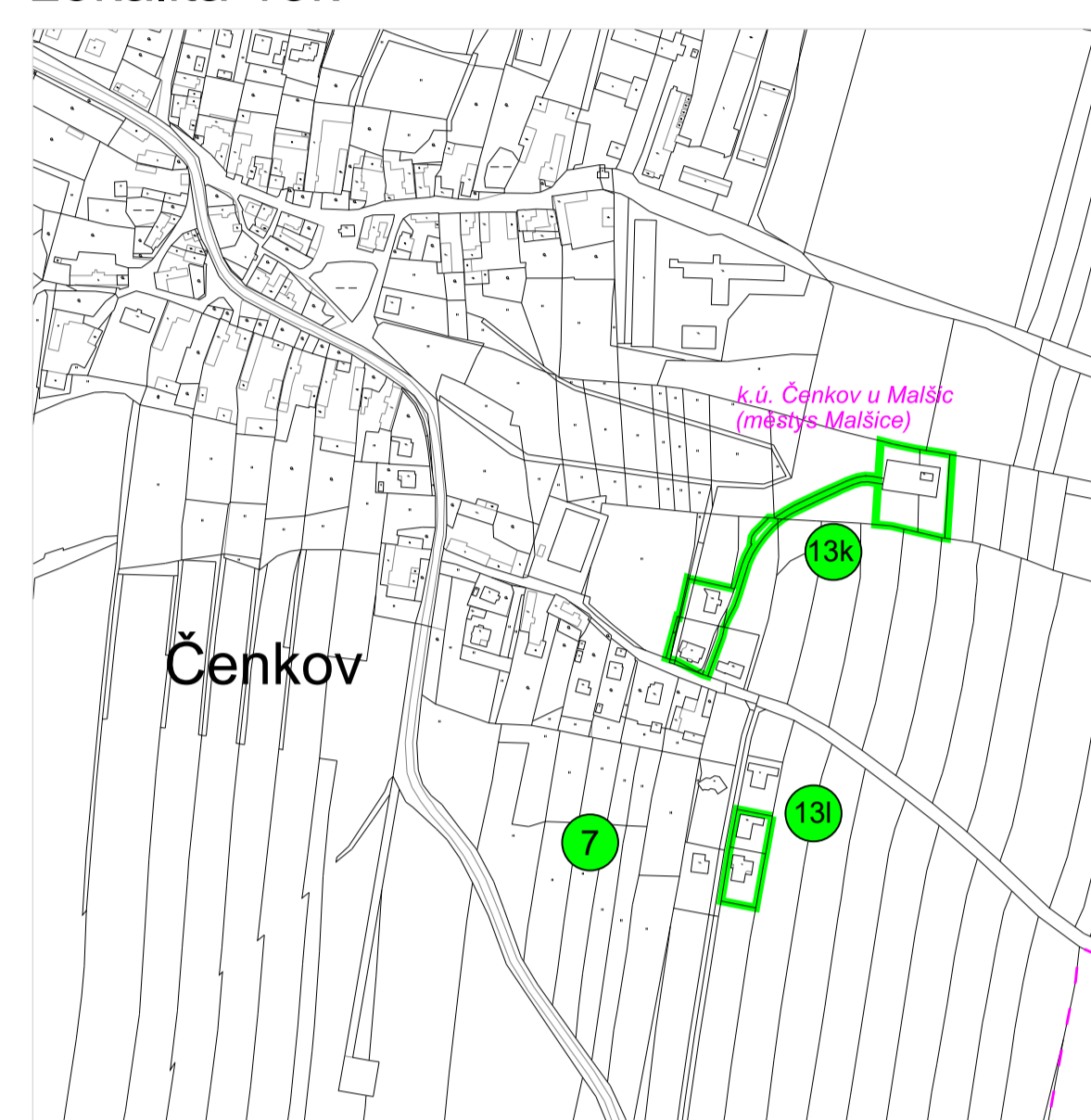
ÚZEMNÍHO PLÁNU MALŠICE



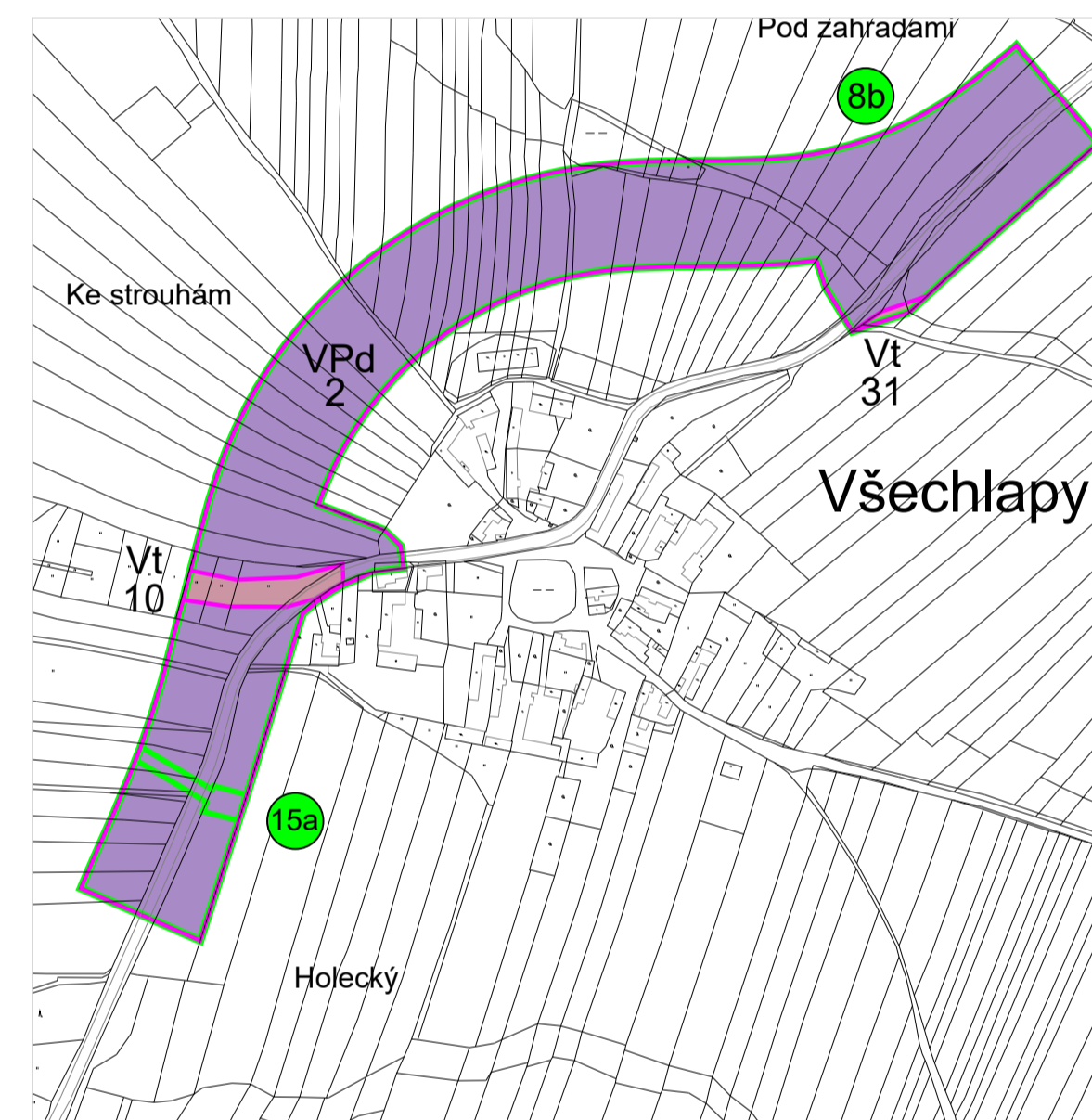
Lokalita 8a, 10, 15c - 15g



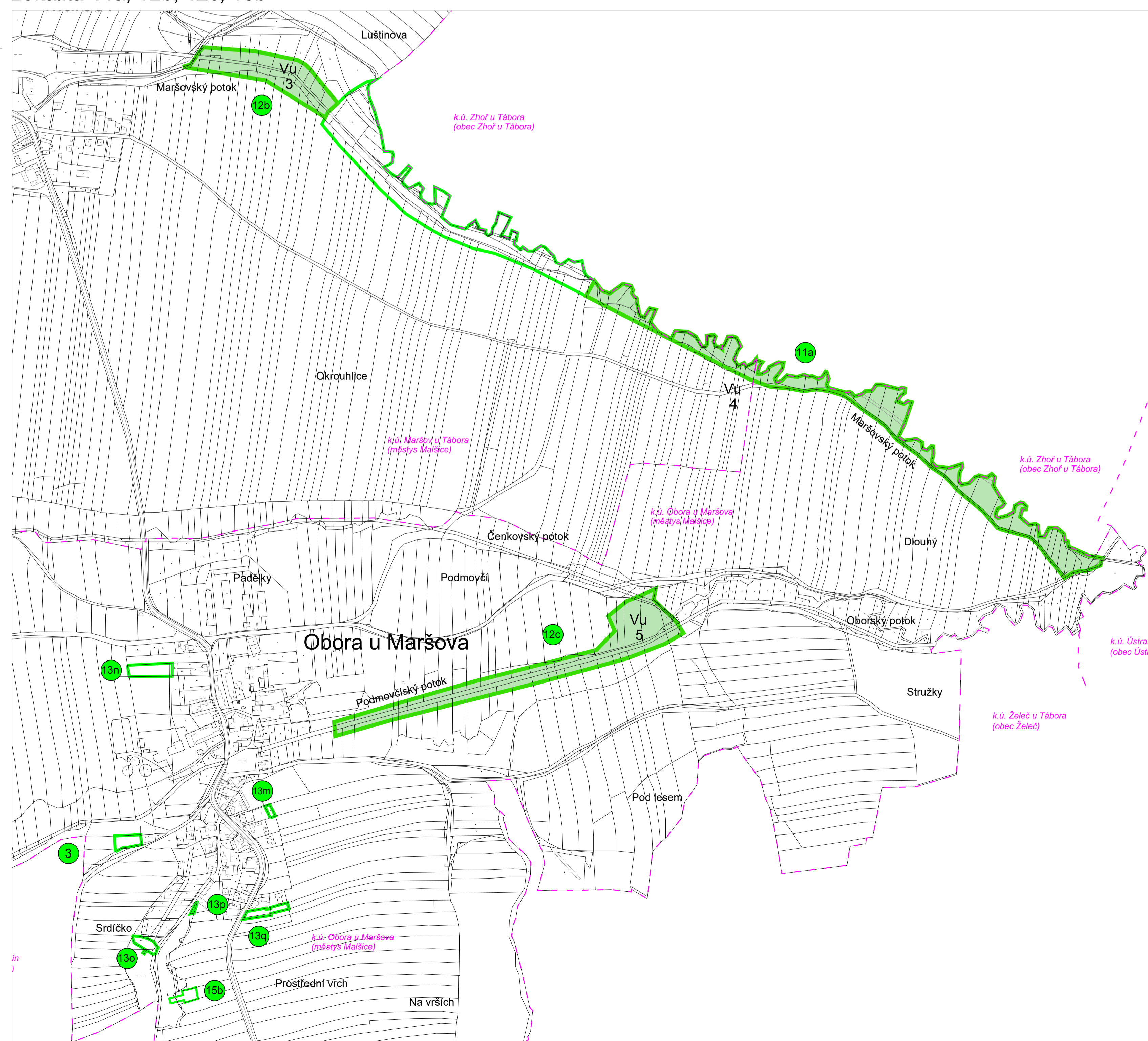
Lokalita 13k



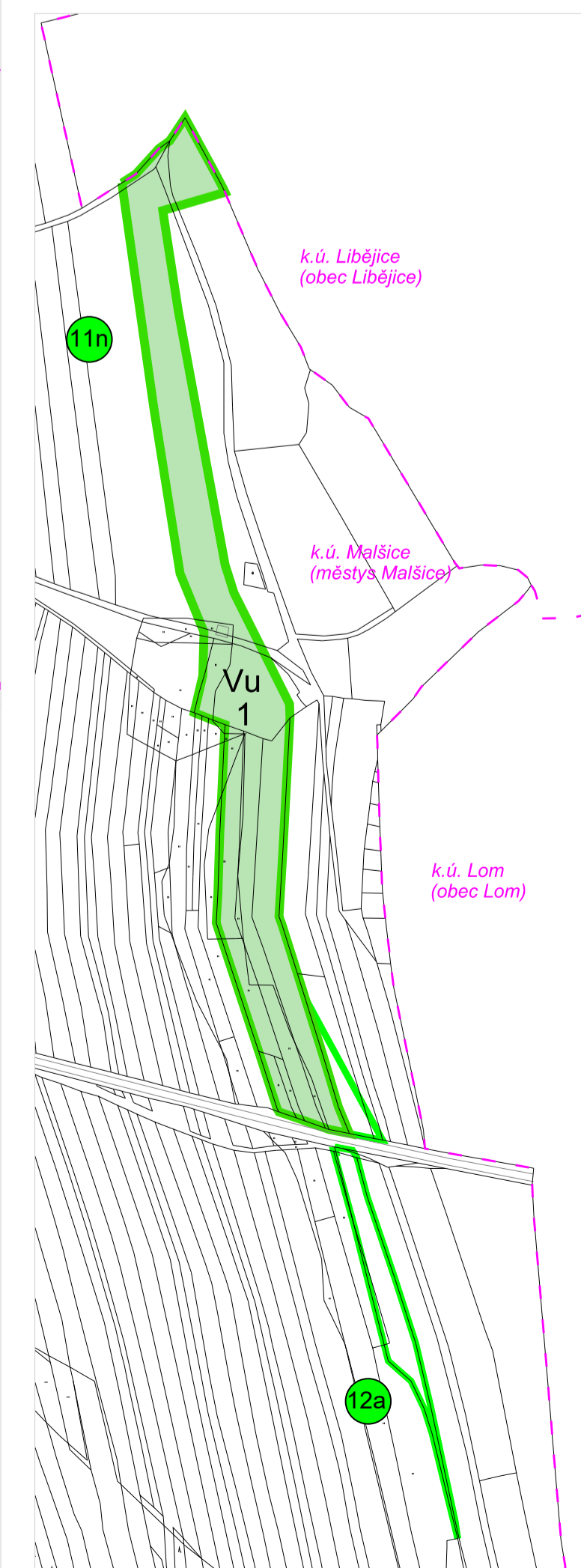
Lokalita 8b, 15a



Lokalita 11a, 12b, 12c, 15b



Lokalita 11n, 12a



ZÁZNAM O ÚČINNOSTI	
Správní orgán, který změnu územního plánu vydal:	Zastupitelstvo městyse Malšice
Datum nabytí účinnosti:	
Oprávněná úřední osoba pořizovatele:	Ing. Vlastimil Křemen
Jméno a příjmení:	vedoucí odboru rozvoje, Městský úřad Tábor
Funkce:	
Podpis:	
Odkaz úředního razítka:	

VEŘEJNĚ PROSPĚŠNÉ STAVBY
 Veřejná prostranství s dopravní a technickou infrastrukturou
 Pvp 6 plocha veřejného prostranství zahrnující komunikaci, chodníky a inženýrské sítě
 Pvp 7 plocha veřejného prostranství zahrnující komunikaci, chodníky a inženýrské sítě

Dopravní a technická infrastruktura
 VPd 7 plocha pro komunikaci, chodníky a inženýrské sítě

Technická infrastruktura
 Vt 10 koridor technické infrastruktury - trasa vedení kanalizačního sběrače
 Vt 29 koridor technické infrastruktury - trasa vedení vodovodního přívaděče
 Vt 31 koridor technické infrastruktury - trasa vedení vodovodního přívaděče

Dopravní infrastruktura
 VPd 1 koridor dopravní infrastruktury - přeložka silnice II/137 vč. staveb vyvolaných její výstavbou
 VPd 2 koridor dopravní infrastruktury - obchvat sídla Všechlapy (silnice II/137) vč. staveb vyvolaných její výstavbou

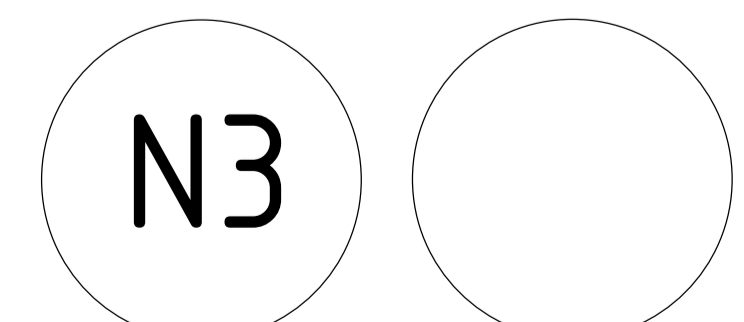
VEŘEJNĚ PROSPĚŠNÁ OPATŘENÍ
 Opatření k založení prvku ÚSES
 Vu 1 změna na funkční ÚSES - lokální biokoridor
 Vu 3 změna na funkční ÚSES - lokální biokoridor
 Vu 4 změna na funkční ÚSES - lokální biokoridor
 Vu 5 změna na funkční ÚSES - lokální biokoridor

LEGENDA

- hranice řešeného území Změnou č. 1
 - hranice katastrálního území
 - hranice parcel
- PLOCHY A KORIDORY S MOŽNOSTÍ VYVLASTNĚNÍ I UPLATNĚNÍ PŘEDKUPNÍHO PRÁVA**
- VEŘEJNÁ INFRASTRUKTURA**
- VPd 7 dopravní a technická infrastruktura, kód a číslo plochy
 - VPd 1 dopravní infrastruktura, kód a číslo koridoru
- PLOCHY A KORIDORY POUZE S MOŽNOSTÍ VYVLASTNĚNÍ**
- VEŘEJNÁ INFRASTRUKTURA**
- Vt 10 technická infrastruktura, kód a číslo plochy
- VEŘEJNĚ PROSPĚŠNÁ OPATŘENÍ**
- Vu 3 opatření k založení prvku ÚSES, kód a číslo plochy
- PLOCHY A KORIDORY POUZE S MOŽNOSTÍ UPLATNĚNÍ PŘEDKUPNÍHO PRÁVA**
- VEŘEJNÁ INFRASTRUKTURA**
- Pvp 6 veřejná prostranství, kód a číslo plochy

SEZNAM ŘEŠENÝCH LOKALIT

- Lokalita 8a** - k.ú. Malšice, k.ú. Čenkov u Malšic
Úprava vymezení veřejně prospěšné stavby VPd 1 (koridor K.DI.1 pro přeložku silnice II/137 v Malšicích).
- Lokalita 8b** - k.ú. Všechlapy u Malšic
Úprava vymezení veřejně prospěšné stavby VPd 2 (koridor K.DI.2 pro obchvat sídla Všechlapy).
Vypuštění veřejně prospěšných opatření Vr 12, Vr 13.
- Lokalita 10** - k.ú. Malšice, parc. č. 1359/1
Zvětšení veřejně prospěšné stavby Pvp 6 (vypuštění plochy bydlení BM-N a s tím související zvětšení plochy veřejné a parkové zeleně VPz-N).
- Lokalita 11a** - k.ú. Maršov u Tábora, Obora u Maršova
Vypuštění předkupního práva pro již vymezené veřejně prospěšné opatření Vu 4, úprava rozsahu veřejně prospěšného opatření.
- Lokalita 11n** - k.ú. Malšice
Vypuštění předkupního práva pro již vymezené veřejně prospěšné opatření Vu 1, úprava rozsahu veřejně prospěšného opatření.
- Lokalita 12a** - k.ú. Malšice
Vypuštění veřejně prospěšného opatření VPu 2.
- Lokalita 12b, 12c** - k.ú. Maršov u Tábora, Obora u Maršova
Vypuštění předkupního práva pro již vymezená veřejně prospěšná opatření Vu 3, Vu 5.
- Lokalita 13k** - k.ú. Čenkov u Malšic
Vypuštění veřejně prospěšných staveb VPt 4, Vt 5, VPd 3, Pvp 9 (již realizovaná ČOV a komunikace).
- Lokalita 15a** - k.ú. Všechlapy u Malšic
Vypuštění veřejně prospěšné stavby Vt 25 a Vt 26 (zrušení plochy pro novou trafostanici TS34-N a návrhu napájecího vedení).
- Lokalita 15b** - k.ú. Obora u Maršova
Vypuštění veřejně prospěšné stavby Vt 27 a Vt 28 (zrušení plochy pro novou trafostanici TS35-N a návrhu napájecího vedení).
- Lokalita 15c** - k.ú. Malšice
Vypuštění veřejně prospěšné stavby Vt 23 a Vt 24 (zrušení plochy pro novou trafostanici TS30-N a návrhu napájecího vedení).
- Lokalita 15d** - k.ú. Malšice
Vypuštění veřejně prospěšné stavby Vt 17 a Vt 16 (zrušení plochy pro novou trafostanici TS29-N a návrhu napájecího vedení).
- Lokalita 15e** - k.ú. Malšice
Vypuštění veřejně prospěšné stavby Vt 18 a Vt 19 (zrušení plochy pro novou trafostanici TS31-N a návrhu napájecího vedení).
- Lokalita 15f** - k.ú. Malšice
Vypuštění veřejně prospěšné stavby Vt 20 a Vt 21 (zrušení plochy pro novou trafostanici TS32-N a návrhu napájecího vedení).
- Lokalita 15g** - k.ú. Malšice
Vypuštění veřejně prospěšné stavby Vt 22 (zrušení plochy pro novou trafostanici TS33-N).



PARÉ	
ZMĚNA Č. 1 ÚZEMNÍHO PLÁNU MALŠICE	
VÝKRES VEŘEJ. PROSP. STAVEB, OPATŘENÍ A ASANACÍ	
Pořizovatel:	Městský úřad Tábor, odbor rozvoje
Schvalující orgán:	Zastupitelstvo městyse Malšice
Zpracovatel:	Atelier M.A.A.T., s. r. o.
Zodpov. projektant:	Ing. arch. Martin Jirovský, Ph. D., ČKA 03 311
Datum: říjen 2017	Fáze: Číslo
	M 1 : 5 000